






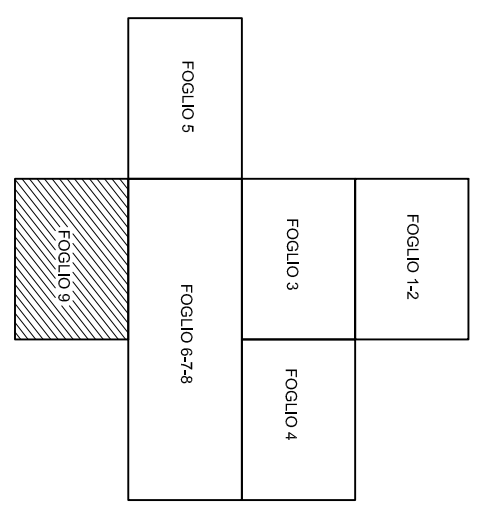


- LEGENDA**  
 "BOSCHETTO-VIGNE" scala 1/4000
-  Zone "B3"  
Zone residenziali di completamento dei centri edificati
  -  Zone "C1"  
Zone residenziali di espansione urbana
  -  Zone "C3"  
Zone residenziali di espansione urbana
  -  Viabilità principale
  -  Alveo fluviale
  -  Zona a pericolosità idraulica alta P3 e rischio medio R2 da rilievi di PRG e di PAI.
  -  Area a rischio idraulico molto elevato R4 da rilievi di PAI



COMUNE DI MANIACE (CT)  
 PROGETTO DI REVISIONE DEL  
 PIANO REGOLATORE  
 COMUNALE GENERALE

visti e pareri

elaborato  
 Stato di Progetto Foglio 9  
 "Boschetto - Vigne"  
 con Dati Metrici

il Sindaco  
 il Segretario Comunale

tavola  
 5

allegato  
 f

il professionista incaricato  
 ing. Sergio Tumminello

i progettisti  
 ing. Paolo Tripoli  
 ing. Sergio Tumminello

scala  
 1 : 4000

il consulente geologo  
 dott. Elio Senes

il consulente agronomo  
 prof. Giuseppe Saraniti

codice  
 97004

data  
 GIUGNO 2008